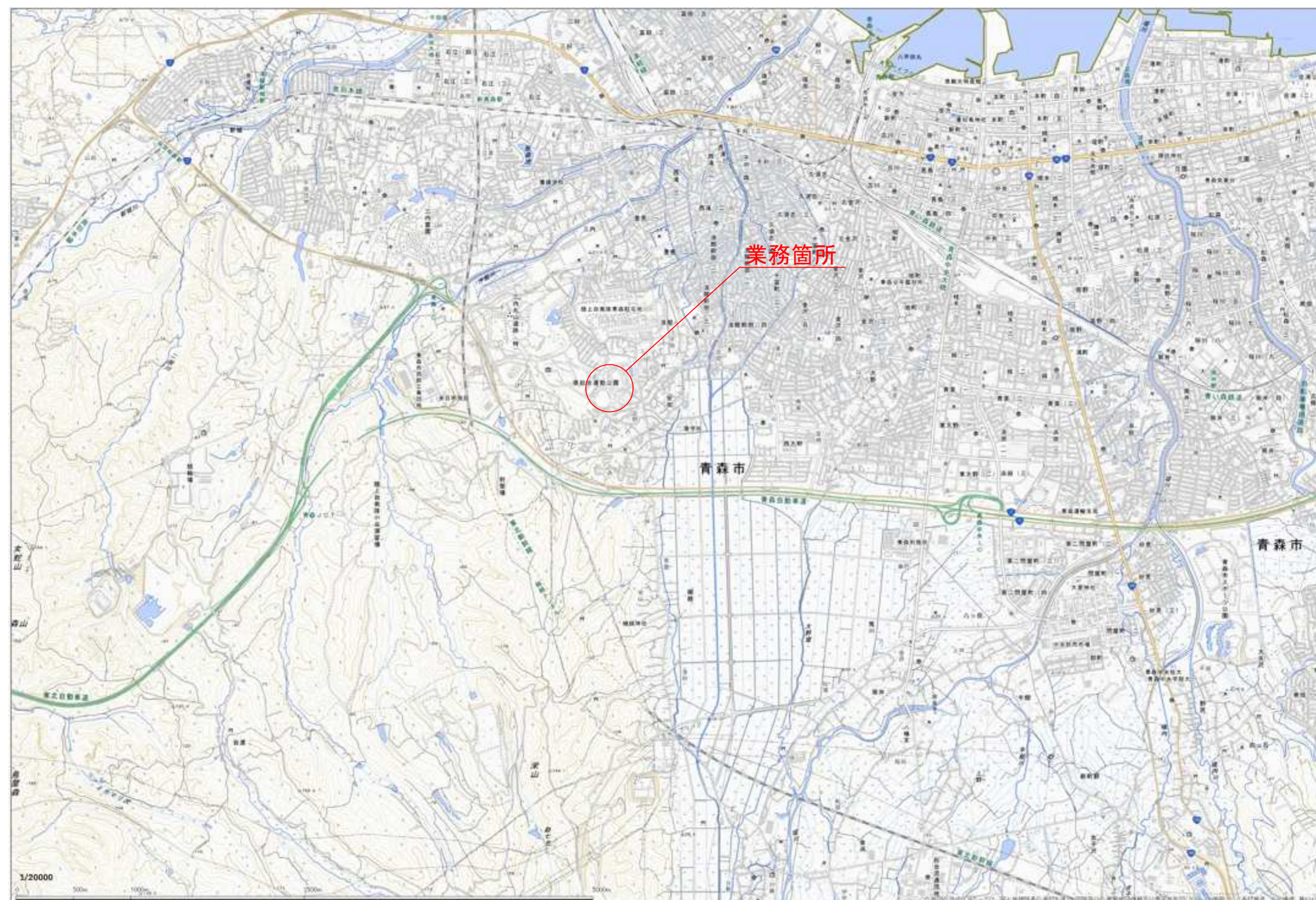


令和 8 年度 三次元点群測量業務委託		
委託番号	第 7703 号	
路線 河川 名	青森県総合運動公園	
施行 箇所	青森市大字安田 地内	
位置図		縮尺 図示
図面番号	4	葉中 1
東青森県土整備事務所		
青 森 県		

## 位置図

A1 S=1:20,000  
A3 S=1:40,000

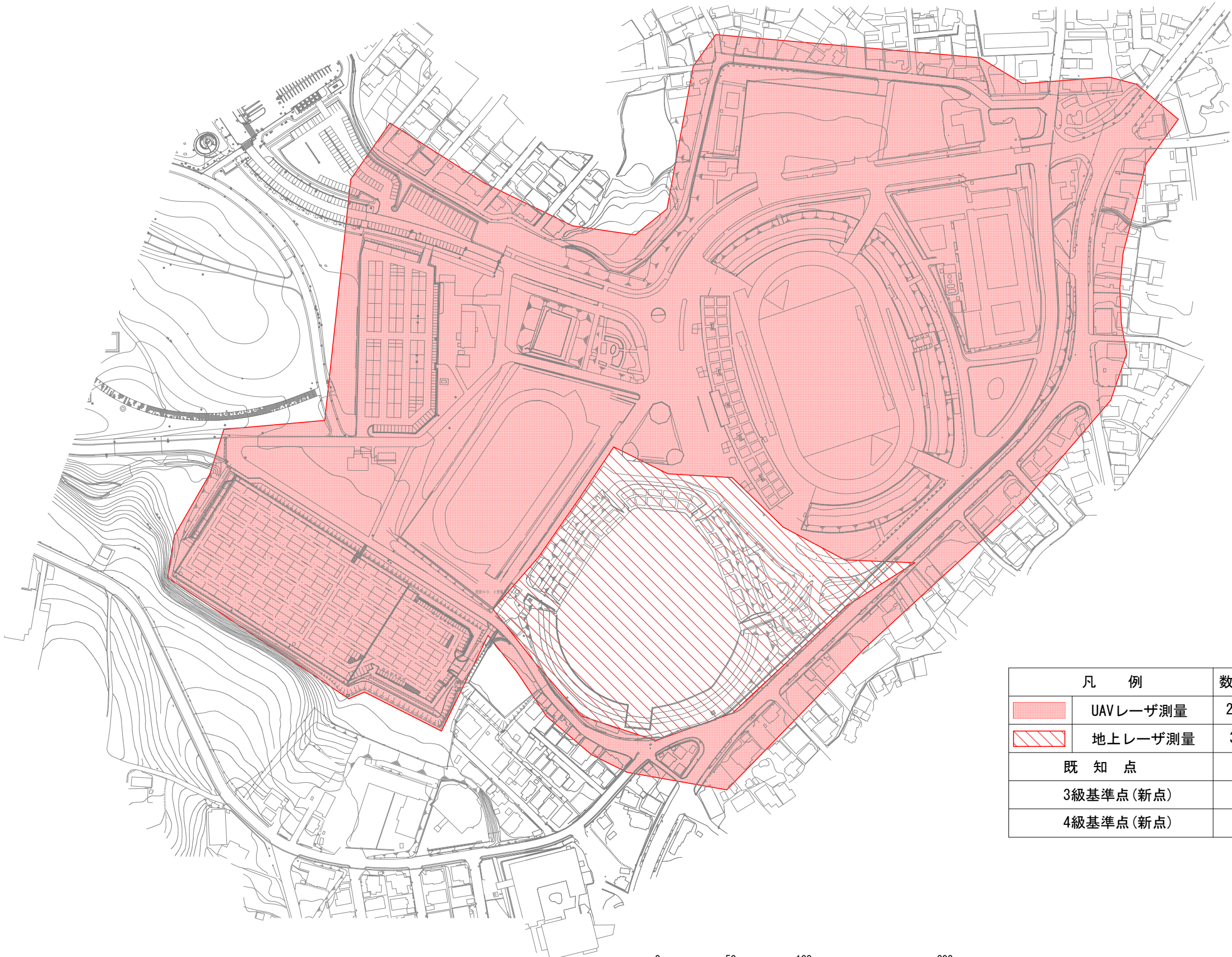




令和 8 年度 三次元点群測量業務委託	
委託番号	第 7703 号
路 線 名 河 川	青森県総合運動公園
施 行 所 箇	青森市大字安田 地内
測量範囲図	縮尺 図示
図面番号	4 葉中 2
東青県土整備事務所	
青 森 県	

測量範囲図

A1 S=1:1,500  
A3 S=1:3,000



凡 例		数 量	単 位
	UAVレーザ測量	20.0	ha
	地上レーザ測量	3.3	ha
既 知 点		6	点
3級基準点(新点)		2	点
4級基準点(新点)		48	点

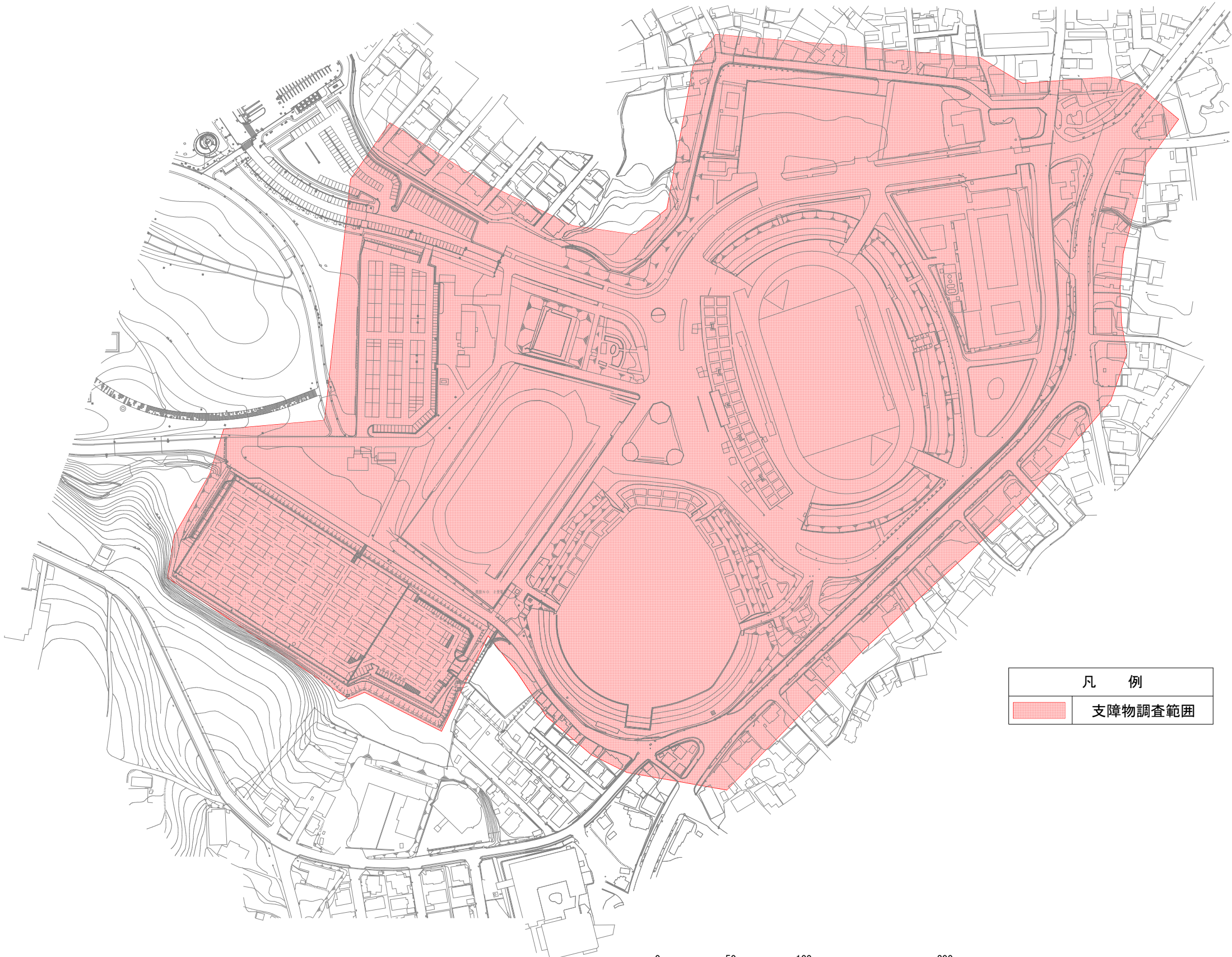





令和 8 年度 三次元点群測量業務委託	
委託番号	第 7703 号
路線名 河川名	青森県総合運動公園
施行所 箇所	青森市大字安田 地内
支障物調査範囲図	縮尺 図示
図面番号	4 葉中 3
東青県土整備事務所	
青 森 県	

支障物調査範囲図

A1 S=1:1,500  
A3 S=1:3,000



凡 例	
	支障物調査範囲





令和 8 年度 三次元点群測量業務委託		
委託番号	第 7703 号	
路線名 河川名	青森県総合運動公園	
施行所 箇所	青森市大字安田 地内	
水準測量路線図	縮尺 図示	
図面番号	4	葉中 4
東青森県土整備事務所		
青 森 県		

水準測量路線図（参 考）

A1 S=1:10,000  
A3 S=1:20,000

